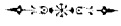




ព្រះរាជាណាចក្រកម្ពុជា

ជាតិ សាសនា ព្រះមហាក្សត្រ



ក្រសួងកសិកម្ម រុក្ខាប្រមាញ់ និងនេសាទ



លេខ ១៤៦ បក.កសក

ប្រកាស

ស្តីពី

ការបង្កើត និងការគ្រប់គ្រងតំបន់ព្រៃសហគមន៍ប្រាំបីមុម ស្ថិតនៅភូមិត្រពាំងក្រើញ ឃុំប្រាំបីមុម ស្រុកថ្ពង ខេត្តកំពង់ស្ពឺ



រដ្ឋមន្ត្រីក្រសួងកសិកម្ម រុក្ខាប្រមាញ់ និងនេសាទ

- បានឃើញរដ្ឋធម្មនុញ្ញនៃព្រះរាជាណាចក្រកម្ពុជា
- បានឃើញព្រះរាជក្រឹត្យលេខ នស/រកត/០៩១៣/៩០៣ ចុះថ្ងៃទី២៤ ខែកញ្ញា ឆ្នាំ២០១៣ ស្តីពីការតែងតាំងរាជរដ្ឋាភិបាលនៃព្រះរាជាណាចក្រកម្ពុជា
- បានឃើញព្រះរាជក្រឹត្យលេខ នស/រកត/០៤១៦/៣៦៨ ចុះថ្ងៃទី០៤ ខែមេសា ឆ្នាំ២០១៦ ស្តីពីការកែសម្រួល និងបំពេញបន្ថែមសមាសភាពរាជរដ្ឋាភិបាលនៃព្រះរាជាណាចក្រកម្ពុជា
- បានឃើញព្រះរាជក្រមលេខ០២/នស/៩៤ ចុះថ្ងៃទី២០ ខែកក្កដា ឆ្នាំ១៩៩៤ ដែលប្រកាសឱ្យប្រើច្បាប់ស្តីពីការរៀបចំ និងការប្រព្រឹត្តទៅនៃគណៈរដ្ឋមន្ត្រី
- បានឃើញព្រះរាជក្រមលេខ នស/រកម/០១៩៦/១៣ ចុះថ្ងៃទី២៤ ខែមករា ឆ្នាំ១៩៩៦ ដែលប្រកាសឱ្យប្រើច្បាប់ស្តីពីការបង្កើតក្រសួងកសិកម្ម រុក្ខាប្រមាញ់ និងនេសាទ
- បានឃើញព្រះរាជក្រមលេខ នស/រកម/០៨០២/០១៦ ចុះថ្ងៃទី៣១ ខែសីហា ឆ្នាំ២០០២ ដែលប្រកាសឱ្យប្រើច្បាប់ស្តីពីព្រៃឈើ
- បានឃើញអនុក្រឹត្យលេខ១៧ អនក្រ.បក ចុះថ្ងៃទី០៧ ខែមេសា ឆ្នាំ២០០០ ស្តីពីការរៀបចំ និងការប្រព្រឹត្តទៅរបស់ក្រសួងកសិកម្ម រុក្ខាប្រមាញ់ និងនេសាទ
- បានឃើញអនុក្រឹត្យលេខ១០៥ អនក្រ.បក ចុះថ្ងៃទី២២ ខែសីហា ឆ្នាំ២០០៥ ស្តីពីការបន្ថែមមុខងារភារកិច្ចឱ្យក្រសួងកសិកម្ម រុក្ខាប្រមាញ់ និងនេសាទ និងការបង្កើតនាយកដ្ឋានសវនកម្មផ្ទៃក្នុង នាយកដ្ឋានផែនការ និងស្ថិតិ នាយកដ្ឋានសហប្រតិបត្តិការអន្តរជាតិ និងមជ្ឈមណ្ឌលព័ត៌មាន និងឯកសារកសិកម្ម ចំណុះក្រសួងកសិកម្ម រុក្ខាប្រមាញ់ និងនេសាទ
- បានឃើញអនុក្រឹត្យលេខ១៤៨ អនក្រ.បក ចុះថ្ងៃទី១៤ ខែវិច្ឆិកា ឆ្នាំ២០០៨ ស្តីពីការកែសម្រួលអគ្គនាយកដ្ឋាននៃក្រសួងទៅជាអគ្គលេខាធិការដ្ឋាន ការដំឡើងរដ្ឋបាលព្រៃឈើ រដ្ឋបាលជលផល ឱ្យមានថ្នាក់ស្មើអគ្គនាយកដ្ឋាន ការដំឡើងនាយកដ្ឋានក្សេត្រសាស្ត្រ និងកែលម្អដីកសិកម្មឱ្យទៅជាអគ្គនាយកដ្ឋានកសិកម្ម និងការកែសម្រួលអគ្គនាយកដ្ឋានចម្ការកៅស៊ូទៅជាអគ្គនាយកដ្ឋានកៅស៊ូ ស្ថិតក្រោមការគ្រប់គ្រងរបស់ក្រសួងកសិកម្ម រុក្ខាប្រមាញ់ និងនេសាទ

- បានឃើញអនុក្រឹត្យលេខ៧៩ អនក្រ.បក ចុះថ្ងៃទី០២ ខែធ្នូ ឆ្នាំ២០០៣ ស្តីពីការគ្រប់គ្រងសហគមន៍ព្រៃឈើ
- បានឃើញប្រកាសលេខ២១៩ ប្រក.កសក. ចុះថ្ងៃទី២១ ខែកក្កដា ឆ្នាំ២០០៦ ស្តីពីគោលការណ៍ណែនាំអំពីសហគមន៍ព្រៃឈើ
- បានឃើញប្រកាសលេខ៦០៩ ប្រក.កសក ចុះថ្ងៃទី២៧ ខែកញ្ញា ឆ្នាំ២០១៦ ស្តីពីការប្តូរឈ្មោះមន្ទីរកសិកម្ម រាជធានីខេត្ត និងការដាក់បញ្ចូលខណ្ឌរដ្ឋបាលព្រៃឈើ និងខណ្ឌរដ្ឋបាលជលផលឲ្យស្ថិតក្រោមមន្ទីរកសិកម្មរាជធានី ខេត្ត
- យោងតាមតម្រូវការចាំបាច់របស់ក្រសួងកសិកម្ម រុក្ខាប្រមាញ់ និងនេសាទ

សម្រេច

ប្រការ១ .-

ត្រូវបានបង្កើតតំបន់ព្រៃសហគមន៍ប្រាំបីមុម សម្រាប់ធ្វើការគ្រប់គ្រងប្រកបដោយនិរន្តរភាពតាមលក្ខណៈសហគមន៍ព្រៃឈើ មានទីតាំងស្ថិតនៅភូមិត្រពាំងក្រើញ ឃុំប្រាំបីមុម ស្រុកថ្ពង ខេត្តកំពង់ស្ពឺ។

ប្រការ២ .-

ការបង្កើតតំបន់ព្រៃសហគមន៍នេះមានគោលដៅ៖

- គ្រប់គ្រង ប្រើប្រាស់ ការពារ ថែរក្សា អភិរក្សជីវចម្រុះ និងអភិវឌ្ឍន៍ព្រៃសហគមន៍ឲ្យមានចីរភាព
- ប្រើប្រាស់ផល អនុផលព្រៃឈើជាលក្ខណៈប្រពៃណីសម្រាប់ការរស់នៅ ទំនៀមទម្លាប់ និងជំនឿសាសនា
- ទាញយកផល អនុផលព្រៃឈើ ស្របតាមលទ្ធភាពធនធាន និងសក្តានុពលព្រៃសហគមន៍
- គាំទ្រដល់គោលនយោបាយរបស់រាជរដ្ឋាភិបាលក្នុងការកាត់បន្ថយភាពក្រីក្រ។

ប្រការ៣ .-

តំបន់ព្រៃសហគមន៍ប្រាំបីមុម មានផ្ទៃក្រឡាសរុបទំហំ៩៣៧ (ប្រាំបួនរយសាមសិបប្រាំពីរ) ហិកតា ដូចមានផែនទីភ្ជាប់មកជាឧបសម្ព័ន្ធនៃប្រកាសនេះ និងមាននិយាមកាចំណុចគោល (Datum: WGS១៩៨៤) ដូចខាងក្រោម៖

ចំណុចនិយាមកាព្រៃសហគមន៍								
ចំណុចគោល	អាប់ស៊ីស (X)	អរដោនេ (Y)	ចំណុចគោល	អាប់ស៊ីស (X)	អរដោនេ (Y)	ចំណុចគោល	អាប់ស៊ីស (X)	អរដោនេ (Y)
1	426165	1297030	23	430392	1295900	45	428138	1294750
2	426338	1297030	24	430416	1295830	46	427950	1294820
3	426374	1297020	25	430354	1295730	47	427836	1294860
4	426754	1297100	26	430306	1295610	48	427715	1294880
5	426798	1296960	27	430283	1295480	49	427589	1294900
6	427183	1296930	28	430278	1295420	50	427393	1294860
7	427383	1296770	29	430258	1295140	51	427098	1294780
8	427477	1296790	30	430529	1294780	52	426840	1294790
9	427968	1296720	31	430596	1294730	53	426676	1294940
10	428160	1296810	32	430626	1294540	54	426620	1294960
11	428667	1296780	33	430546	1294560	55	426475	1294930
12	428834	1296790	34	430353	1294530	56	426273	1294870
13	429106	1296860	35	430195	1294550	57	426185	1294810
14	429199	1296880	36	429796	1294650	58	425990	1294900

15	429428	1296870	37	429493	1294610	59	425682	1294920
16	429774	1296840	38	429189	1294710	60	425731	1295440
17	429733	1296540	39	429056	1294730	61	425780	1295960
18	429827	1296480	40	428852	1294780	62	425691	1296090
19	429885	1296450	41	428683	1294770	63	425615	1296130
20	429985	1296410	42	428560	1294790	64	425589	1296280
21	430041	1296390	43	428390	1294730	65	425767	1296560
22	430252	1296090	44	428243	1294740			

ប្រការ៤ .-

ដំណើរការរៀបចំ និងការប្រព្រឹត្តទៅនៃសហគមន៍ព្រៃឈើក្នុងតំបន់ព្រៃសហគមន៍នៃប្រកាសនេះ ត្រូវអនុវត្តតាមនីតិវិធីដូចបានកំណត់នៅក្នុងច្បាប់ស្តីពីព្រៃឈើ អនុក្រឹត្យស្តីពីការគ្រប់គ្រងសហគមន៍ព្រៃឈើ និងប្រកាសស្តីពីគោលការណ៍ណែនាំអំពីសហគមន៍ព្រៃឈើ។

ប្រការ៥ .-

បទប្បញ្ញត្តិទាំងឡាយណាដែលផ្ទុយនឹងប្រកាសនេះ ត្រូវទុកជានិរាករណ៍។

ប្រការ៦ .-

អគ្គលេខាធិការ អគ្គាធិការ នាយកខុទ្ទកាល័យ ប្រធានរដ្ឋបាលព្រៃឈើ ប្រធាននាយកដ្ឋាននីតិកម្មកសិកម្ម ប្រធាននាយកដ្ឋានផែនការនិងស្ថិតិ ប្រធានអង្គភាពក្រោមឱវាទក្រសួងកសិកម្ម រុក្ខាប្រមាញ់ និងនេសាទដែលពាក់ព័ន្ធនិងប្រធានមន្ទីរកសិកម្ម រុក្ខាប្រមាញ់ និងនេសាទខេត្តកំពង់ស្ពឺ ត្រូវទទួលបន្ទុកអនុវត្តប្រកាសនេះតាមភារកិច្ចរៀងៗខ្លួនចាប់ពីថ្ងៃចុះហត្ថលេខាតទៅ។

ថ្ងៃ អង្គារ ៣ កក្កដា ខែ ២០១៤ ឆ្នាំ ៦៧ នព្វស័ក ព.ស ២៥៦១

ធ្វើនៅរាជធានីភ្នំពេញថ្ងៃទី ០៣ ខែ ២០១៤ ឆ្នាំ ២០១៤

រដ្ឋមន្ត្រី

ក្រសួងកសិកម្ម រុក្ខាប្រមាញ់ និងនេសាទ

កន្លែងទទួល :

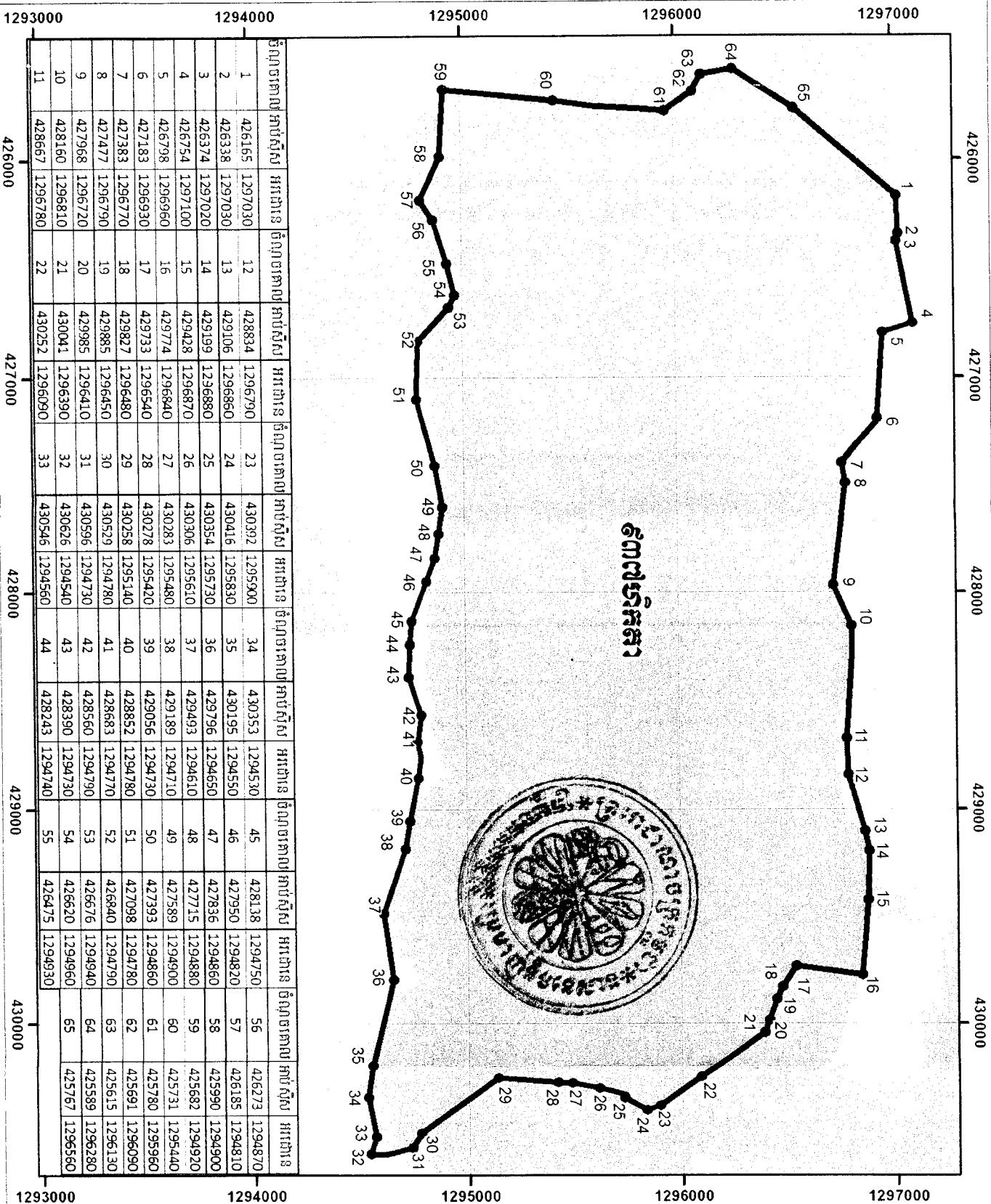
- ទីស្តីការគណៈរដ្ឋមន្ត្រី
- ក្រសួងមហាផ្ទៃ
- ក្រសួងការពារជាតិ
- ក្រសួងរៀបចំផែនការ និងសំណង់
- ក្រសួងសេដ្ឋកិច្ចនិងហិរញ្ញវត្ថុ
- ក្រសួងបរិស្ថាន
- ក្រសួងទេសចរណ៍
- ក្រសួងវារីវិទ្យានិងចាមពល
- អគ្គលេខាធិការរាជរដ្ឋាភិបាល
- ខុទ្ទកាល័យសម្តេចនាយករដ្ឋមន្ត្រី
- ខុទ្ទកាល័យសម្តេច ឯកឧត្តម លោកជំទាវឧបនាយករដ្ឋមន្ត្រី
- រដ្ឋបាលខេត្តកំពង់ស្ពឺ
- ដូចប្រការ៦
- រាជកិច្ច
- ឯកសារ កាលប្បវត្តិ



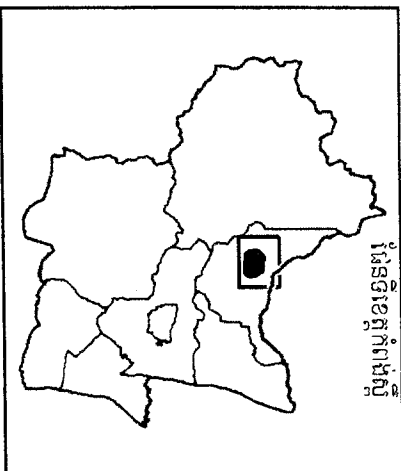
តើង សាខុន

ឧបសម្ព័ន្ធនៃគ្រួសារសេសខេត្តស្រះកសិកម្ម មុនថ្ងៃ ១៧/១១/២០១៧ ទៅ ២០/១១/២០១៧ ដើម្បីបញ្ជាក់ ព្រំប្រទល់ ដីស្រែចម្ការ ០៣ ទំហំ ១២១ ហិកតា ២៥៧១ ម៉ែត្រការ៉េ ភ្នំស្រួច ខេត្តកំពង់ឆ្នាំង

ផែនទីដីកម្រិតស្រែចម្ការសេសខេត្តស្រះកសិកម្ម ភ្នំស្រួច ខេត្តកំពង់ឆ្នាំង



ចំណុច	អ័ក្សស៊ីស	អ័ក្សឆ្នាំង	ចំណុច	អ័ក្សស៊ីស	អ័ក្សឆ្នាំង	ចំណុច	អ័ក្សស៊ីស	អ័ក្សឆ្នាំង	ចំណុច	អ័ក្សស៊ីស	អ័ក្សឆ្នាំង	ចំណុច	អ័ក្សស៊ីស	អ័ក្សឆ្នាំង	ចំណុច	អ័ក្សស៊ីស	អ័ក្សឆ្នាំង
1	426165	1297030	12	428834	1296790	23	430392	1295900	34	430353	1294530	45	428138	1294870	56	426273	1294870
2	426338	1297030	13	429106	1296860	24	430416	1295830	35	430195	1294550	46	427950	1294820	57	426185	1294810
3	426374	1297020	14	429199	1296880	25	430354	1295730	36	429796	1294650	47	427836	1294860	58	425590	1294900
4	426754	1297100	15	429428	1296870	26	430306	1295610	37	429493	1294610	48	427715	1294880	59	425682	1294920
5	426798	1296960	16	429774	1296640	27	430283	1295480	38	429189	1294710	49	427589	1294900	60	425731	1295440
6	427183	1296930	17	429733	1296540	28	430278	1295420	39	429056	1294730	50	427393	1294860	61	425691	1295960
7	427383	1296770	18	429827	1296480	29	430258	1295140	40	428852	1294780	51	427098	1294780	62	425691	1296090
8	427477	1296790	19	429885	1296450	30	430529	1294780	41	428683	1294770	52	426840	1294790	63	425615	1296130
9	427968	1296720	20	429985	1296410	31	430596	1294730	42	428560	1294790	53	426676	1294940	64	425589	1296280
10	428160	1296810	21	430041	1296390	32	430626	1294540	43	428390	1294730	54	426620	1294960	65	425767	1296560
11	428667	1296780	22	430252	1296090	33	430546	1294560	44	428243	1294740	55	426475	1294930			

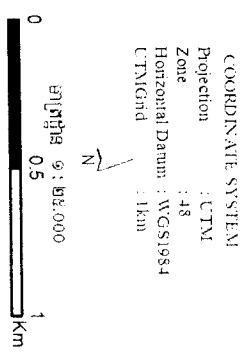


សំណុំផែនទី

- ចំណុចគោល
- ព្រំប្រទល់ព្រៃសហគមន៍

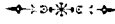
គម្របព្រៃឈើឆ្នាំ២០១៤

ព្រៃឈ្មោះ:






ព្រះរាជាណាចក្រកម្ពុជា
ជាតិ សាសនា ព្រះមហាក្សត្រ



ក្រសួងកសិកម្ម រុក្ខាប្រមាញ់ និងនេសាទ



លេខ ១៩០ ២០១៧ កសក

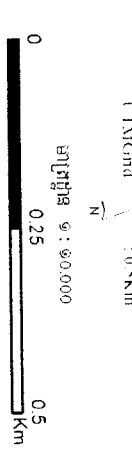
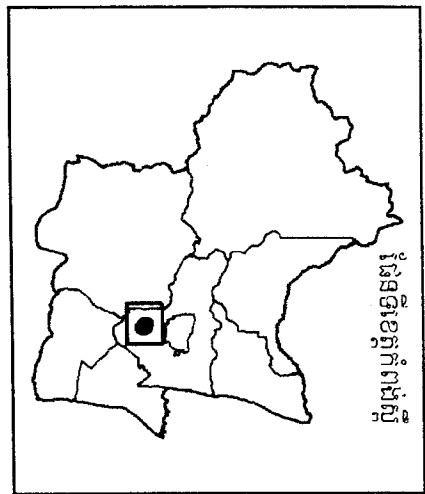
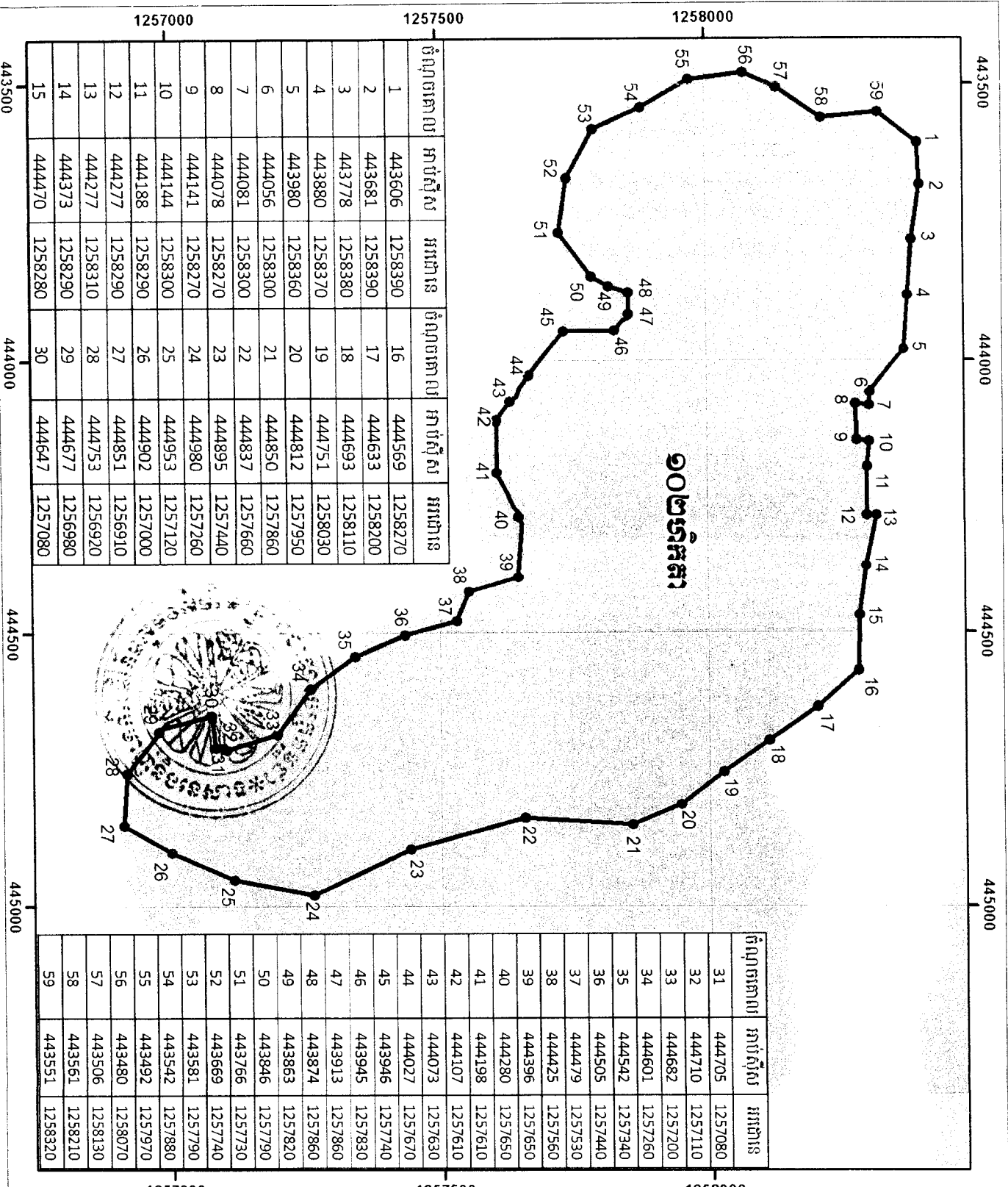
ប្រកាស
ស្តីពី

ការបង្កើត និងការគ្រប់គ្រងតំបន់ព្រៃសហគមន៍លេចទឹក
ស្ថិតនៅឃុំធម្មតាអរ ស្រុកសំរោងទង ខេត្តកំពង់ស្ពឺ



រដ្ឋមន្ត្រីក្រសួងកសិកម្ម រុក្ខាប្រមាញ់ និងនេសាទ

- បានឃើញរដ្ឋធម្មនុញ្ញនៃព្រះរាជាណាចក្រកម្ពុជា
- បានឃើញព្រះរាជក្រឹត្យលេខ នស/រកត/០៩១៣/៩០៣ ចុះថ្ងៃទី២៤ ខែកញ្ញា ឆ្នាំ២០១៣ ស្តីពីការតែងតាំង រាជរដ្ឋាភិបាលនៃព្រះរាជាណាចក្រកម្ពុជា
- បានឃើញព្រះរាជក្រឹត្យលេខ នស/រកត/០៤១៦/៣៦៨ ចុះថ្ងៃទី០៤ ខែមេសា ឆ្នាំ២០១៦ ស្តីពីការកែសម្រួល និង បំពេញបន្ថែមសមាសភាពរាជរដ្ឋាភិបាលនៃព្រះរាជាណាចក្រកម្ពុជា
- បានឃើញព្រះរាជក្រមលេខ០២/នស/៩៤ ចុះថ្ងៃទី២០ ខែកក្កដា ឆ្នាំ១៩៩៤ ដែលប្រកាសឱ្យប្រើច្បាប់ស្តីពី ការរៀបចំ និងការប្រព្រឹត្តទៅនៃគណៈរដ្ឋមន្ត្រី
- បានឃើញព្រះរាជក្រមលេខ នស/រកម/០១៩៦/១៣ ចុះថ្ងៃទី២៤ ខែមករា ឆ្នាំ១៩៩៦ ដែលប្រកាសឱ្យប្រើច្បាប់ស្តីពី ការបង្កើតក្រសួងកសិកម្ម រុក្ខាប្រមាញ់ និងនេសាទ
- បានឃើញព្រះរាជក្រមលេខ នស/រកម/០៨០២/០១៦ ចុះថ្ងៃទី៣១ ខែសីហា ឆ្នាំ២០០២ ដែលប្រកាសឱ្យប្រើច្បាប់ ស្តីពីព្រៃឈើ
- បានឃើញអនុក្រឹត្យលេខ១៧ អនក្រ.បក ចុះថ្ងៃទី០៧ ខែមេសា ឆ្នាំ២០០០ ស្តីពីការរៀបចំ និងការប្រព្រឹត្តទៅរបស់ ក្រសួងកសិកម្ម រុក្ខាប្រមាញ់ និងនេសាទ
- បានឃើញអនុក្រឹត្យលេខ១០៥ អនក្រ.បក ចុះថ្ងៃទី២២ ខែសីហា ឆ្នាំ២០០៥ ស្តីពីការបន្ថែមមុខងារភារកិច្ចឱ្យ ក្រសួងកសិកម្ម រុក្ខាប្រមាញ់ និងនេសាទ និងការបង្កើតនាយកដ្ឋានសវនកម្មផ្ទៃក្នុង នាយកដ្ឋានផែនការ និងស្ថិតិ នាយកដ្ឋានសហប្រតិបត្តិការអន្តរជាតិ និងមជ្ឈមណ្ឌលព័ត៌មាន និងឯកសារកសិកម្ម ចំណុះក្រសួងកសិកម្ម រុក្ខាប្រមាញ់ និងនេសាទ
- បានឃើញអនុក្រឹត្យលេខ១៨៨ អនក្រ.បក ចុះថ្ងៃទី១៤ ខែវិច្ឆិកា ឆ្នាំ២០០៨ ស្តីពីការកែសម្រួលអគ្គនាយកដ្ឋាននៃ ក្រសួងទៅជាអគ្គលេខាធិការដ្ឋាន ការដំឡើងរដ្ឋបាលព្រៃឈើ រដ្ឋបាលជលផល ឱ្យមានថ្នាក់ស្មើអគ្គនាយកដ្ឋាន ការដំឡើងនាយកដ្ឋានក្សេត្រសាស្ត្រ និងកែលម្អដីកសិកម្មឱ្យទៅជាអគ្គនាយកដ្ឋានកសិកម្ម និងការកែសម្រួល អគ្គនាយកដ្ឋានចម្ការកៅស៊ូទៅជាអគ្គនាយកដ្ឋានកៅស៊ូ ស្ថិតក្រោមការគ្រប់គ្រងរបស់ក្រសួងកសិកម្ម រុក្ខាប្រមាញ់ និងនេសាទ



ជំពូកទី១៖
ព្រំប្រទល់ព្រៃសហគមន៍
គម្របព្រៃឈើឆ្នាំ២០១៤
ព្រៃឈ្មោះ
ដីគ្មានគម្របព្រៃឈើ

ទីភ្នាក់ងារ
 ព្រំប្រទល់ព្រៃសហគមន៍

ទីភ្នាក់ងារ
 ព្រំប្រទល់ព្រៃសហគមន៍

COORDINATE SYSTEM
 Projection : UTM
 Zone : 48
 Horizontal Datum : WGS1984
 UTMGrid : 0 8km